



		DATA :	10/01/2016
		DATE :	
N. Protocollo :	00258-2016	/CUS/PC	Inviato tramite PEC
N. d'Enregistrement :			Envoyé par PEC
PAGINE ...5.... COMPRESA LA PRESENTE			
DA :	REGIONE AUTONOMA VALLE D'AOSTA		
DE :	PROTEZIONE CIVILE		
A :	Sindaci dei Comuni delle zone interessate Presidenza della Regione Stazioni forestali – Comandante CFVdA Soccorso Alpino Valdostano Ufficio stampa Presidenza della Regione Coord. Dip. Agricoltura, ris. naturali e Corpo forestale Coord. Dip. infrastr. viab. ed edil. res. pubbl. Coord. Dip. program., dif. suolo e ris. idriche Assetto idrogeologico dei bacini montani Viabilità Attività geologiche Presidenti delle Commissioni valanghe	Corpo valdostano dei vigili del fuoco Questura – Polizia di frontiera – Polizia stradale Carabinieri di Aosta Guardia di Finanza A.N.A.S. – R.A.V. – S.A.V. Tunnel M. Bianco – Tunnel G. S. Bernardo C.V.A. – D.E.V.A.L. Centro addestramento alpino C.R.I. S. S. 118 Volontariato protezione civile Trenitalia – R.F.I.	

Oggetto: AVVISO DI MODERATA CRITICITÀ IDROGEOLOGICA, IDRAULICA, VALANGHIVA PREVISTA

ZONA – C – D AVVISO METEO PER NEVICATE FORTI - **VIGILANZA**
 ZONA C – D VALANGHIVO – **ALLERTAMENTO/PREALLARME (Comuni in elenco)**

Si trasmette in allegato l'avviso proveniente dal **CENTRO FUNZIONALE REGIONALE** in cui viene segnalato un avviso meteo per neviccate forti fino a quote medie e una moderata criticità per valanghe (Zone C- D). Si allega, inoltre, l'elenco dei Comuni che sulla base della valutazione effettuata a cura dell'Ufficio valanghe regionale sono interessati da una moderata criticità (preallarme) per la giornata di lunedì prossimo.

Si richiede pertanto di voler adottare le eventuali misure necessarie conseguenti allo stato di attivazione.

Si segnala la previsione del grado di pericolo 4-forte nelle zone C – D classificate a rilevante rischio valanghivo.

I SINDACI dei Comuni in indirizzo:

- Sono **invitati ad assicurare** la piena funzionalità delle proprie strutture sia ai fini preventivi sia per gli eventuali interventi emergenziali;
- **Garantiscono** l'acquisizione delle informazioni provenienti dalle strutture operative presenti sul territorio;
- **Attivano** il presidio territoriale;
- **Attivano**, in conformità alle linee guida regionali, la locale Commissione valanghe.

TUTTE LE AMMINISTRAZIONI E GLI ENTI in indirizzo sono pregati di voler assicurare ogni possibile attività per garantire la piena funzionalità dei servizi pubblici essenziali e la prevenzione dei possibili rischi per le persone.

Si invitano **GLI ENTI GESTORI DELLE RETI VIARIE E FERROVIARIE** a voler adottare ogni misura prevista al fine di limitare eventuali disagi e garantire la funzionalità del traffico.



La CUS (tel. 800319319) funzionerà da punto di raccordo per lo scambio di tutte le informazioni.

LIVELLO DI ATTIVAZIONE DEL PIANO REGIONALE DI PROTEZIONE CIVILE: **VIGILANZA**
(*AVVISO METEO PER NEVICATE FORTI*) ZONA C – D

LIVELLO DI ATTIVAZIONE DEL PIANO REGIONALE DI PROTEZIONE CIVILE: **ALLERTAMENTO**
(*MODERATA CRITICITÀ PER PERICOLO VALANGHE*) ZONA C – D

LIVELLO DI ATTIVAZIONE DEL PIANO REGIONALE DI PROTEZIONE CIVILE: **PREALLARME**
(**11/01/2016**) (*MODERATA CRITICITÀ PER PERICOLO VALANGHE*) ZONA C – D COMUNI IN ELENCO

Il Capo della protezione civile
(Firmato in originale)

Département de la protection civile et des sapeurs-pompiers
CUS

Dipartimento protezione civile e vigili del fuoco
CUS



11020 Saint-Christophe (Ao)
loc. Aéroport, 7/A
téléphone: 800319319 – +39 0165 5400

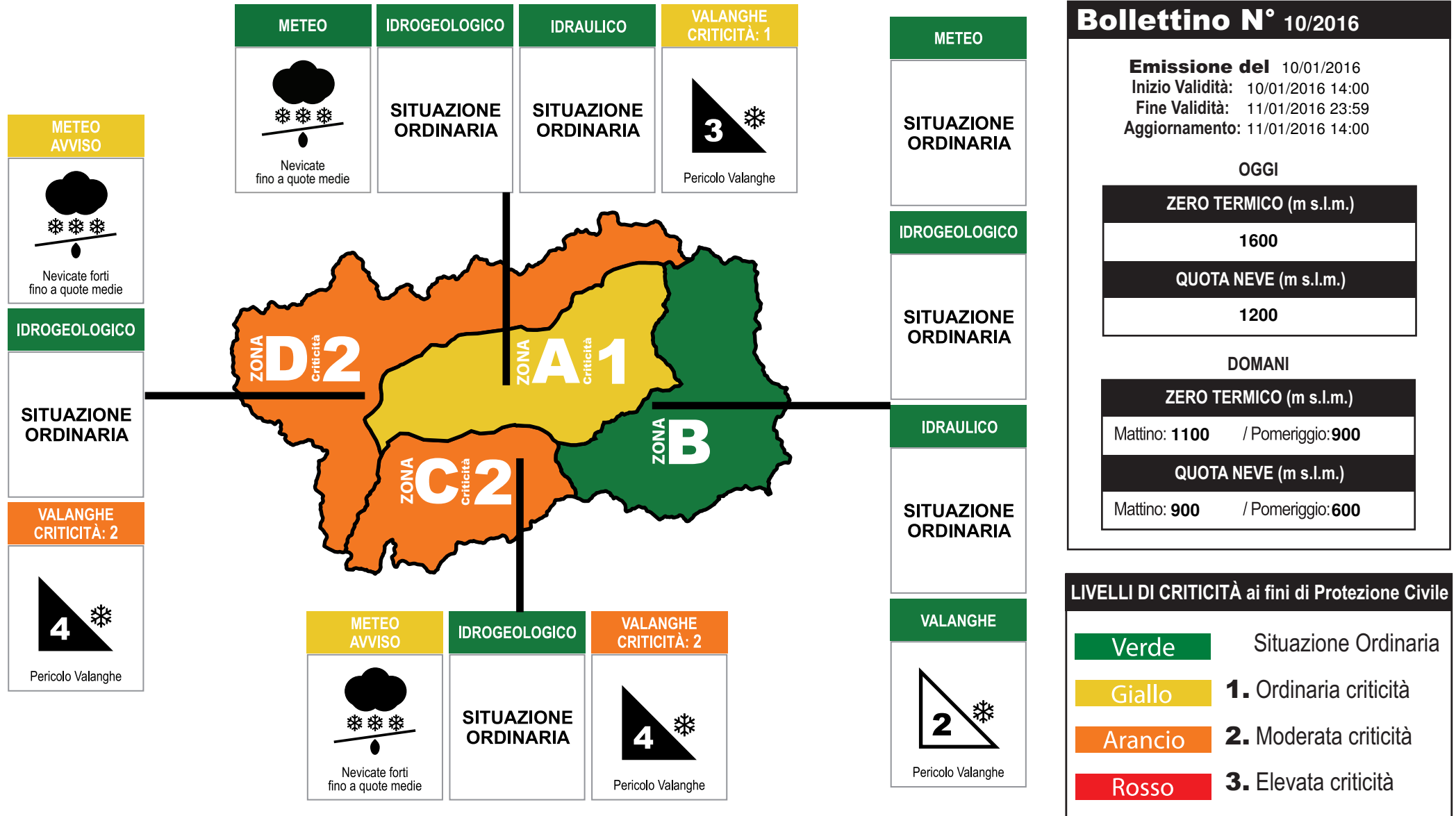
11020 Saint-Christophe (Ao)
loc. Aeroporto, 7/A
telefono: 800319319 – +39 0165 5400

protezionecivile@regione.vda.it
www.regione.vda.it
C.F.: 80002270074

BOLLETTINO DI CRITICITÀ METEOROLOGICA, IDROGEOLOGICA E VALANGHIVA REGIONALE (ai sensi della direttiva PCM 27/02/2004)

Questo bollettino contiene avvisi meteo e di criticità

Pagina 1/2



Bollettino N° 10/2016

Emissione del 10/01/2016
Inizio Validità: 10/01/2016 14:00
Fine Validità: 11/01/2016 23:59
Aggiornamento: 11/01/2016 14:00

OGGI

ZERO TERMICO (m s.l.m.)
1600
QUOTA NEVE (m s.l.m.)
1200

DOMANI

ZERO TERMICO (m s.l.m.)
Mattino: 1100 / Pomeriggio: 900
QUOTA NEVE (m s.l.m.)
Mattino: 900 / Pomeriggio: 600

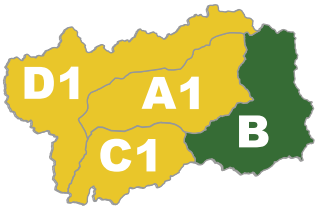
LIVELLI DI CRITICITÀ ai fini di Protezione Civile

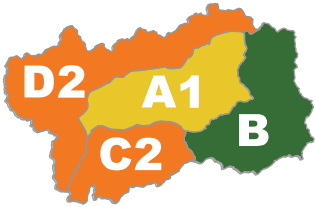



Verde	Situazione Ordinaria
Giallo	1. Ordinaria criticità
Arancio	2. Moderata criticità
Rosso	3. Elevata criticità

BOLLETTINO DI CRITICITÀ METEOROLOGICA, IDROGEOLOGICA E VALANGHIVA REGIONALE



Bollettino N° 10/2016

Dalle 12.00 alle 24.00 di OGGI		ZONE	Livelli e scenari di criticità METEOROLOGICA	Livelli e scenari di criticità IDROGEOLOGICA-IDRAULICA	Livelli e scenari di criticità VALANGHIVA												
 <p>Corrispondenze fra</p> <p>CRITICITÀ = N° = COLORE</p> <table border="1"> <tr> <td>Situaz. Ordinaria</td> <td>1</td> <td>Verde</td> </tr> <tr> <td>Ordinaria</td> <td>2</td> <td>Giallo</td> </tr> <tr> <td>Moderata</td> <td>3</td> <td>Arancio</td> </tr> <tr> <td>Elevata</td> <td>3</td> <td>Rosso</td> </tr> </table>	Situaz. Ordinaria	1	Verde	Ordinaria	2	Giallo	Moderata	3	Arancio	Elevata	3	Rosso	A	Avviso: - Precipitazione media e massima: Debole localmente moderata		Criticità: - -	CRITICITÀ: 1 Grado di pericolo: 3: Marcato Manto nevoso da moderato a debole consolidamento su molti pendii ripidi; possibili medie e anche grandi valanghe spontanee.
	Situaz. Ordinaria	1	Verde														
	Ordinaria	2	Giallo														
	Moderata	3	Arancio														
Elevata	3	Rosso															
B	Avviso: - Precipitazione media e massima: Debole		Criticità: - -	Grado di pericolo: 2: Moderato Manto nevoso moderatamente consolidato su alcuni pendii ripidi, altrove ben consolidato; non sono da aspettarsi grandi valanghe spontanee.													
C	Avviso: - Precipitazione media e massima: Debole localmente moderata		Criticità: - -	CRITICITÀ: 1 Grado di pericolo: 3: Marcato Manto nevoso da moderato a debole consolidamento su molti pendii ripidi; possibili medie e anche grandi valanghe spontanee.													
D	Avviso: - Precipitazione media e massima: Moderata		Criticità: - -	CRITICITÀ: 1 Grado di pericolo: 3: Marcato Manto nevoso da moderato a debole consolidamento su molti pendii ripidi; possibili medie e anche grandi valanghe spontanee.													

Dalle 00.00 alle 24.00 di DOMANI		ZONE	Livelli e scenari di criticità METEOROLOGICA	Livelli e scenari di criticità IDROGEOLOGICA-IDRAULICA	Livelli e scenari di criticità VALANGHIVA												
 <p>Corrispondenze fra</p> <p>CRITICITÀ = N° = COLORE</p> <table border="1"> <tr> <td>Situaz. Ordinaria</td> <td>1</td> <td>Verde</td> </tr> <tr> <td>Ordinaria</td> <td>2</td> <td>Giallo</td> </tr> <tr> <td>Moderata</td> <td>3</td> <td>Arancio</td> </tr> <tr> <td>Elevata</td> <td>3</td> <td>Rosso</td> </tr> </table>	Situaz. Ordinaria	1	Verde	Ordinaria	2	Giallo	Moderata	3	Arancio	Elevata	3	Rosso	A	 Avviso: - Precipitazione media e massima: Moderata localmente forte		Criticità: - -	CRITICITÀ: 1 Grado di pericolo: 3: Marcato Manto nevoso da moderato a debole consolidamento su molti pendii ripidi; possibili medie e anche grandi valanghe spontanee.
	Situaz. Ordinaria	1	Verde														
	Ordinaria	2	Giallo														
	Moderata	3	Arancio														
Elevata	3	Rosso															
B	Avviso: - Precipitazione media e massima: Moderata		Criticità: - -	Grado di pericolo: 2: Moderato Manto nevoso moderatamente consolidato su alcuni pendii ripidi, altrove ben consolidato; non sono da aspettarsi grandi valanghe spontanee.													
C	 Avviso: Nevicate forti fino a quote medie Precipitazione media e massima: Moderata localmente forte		Criticità: - -	CRITICITÀ: 2 Grado di pericolo: 4: Forte Manto nevoso debolmente consolidato sulla maggior parte dei pendii ripidi; probabili molte valanghe spontanee anche di grandi dimensioni.													
D	 Avviso: Nevicate forti fino a quote medie Precipitazione media e massima: Moderata localmente forte		Criticità: - -	CRITICITÀ: 2 Grado di pericolo: 4: Forte Manto nevoso debolmente consolidato sulla maggior parte dei pendii ripidi; probabili molte valanghe spontanee anche di grandi dimensioni.													

LEGENDA intensità di precipitazione		
Intensità	mm in 12 h	mm in 24 h
Debole	0-10	0-15
Moderata	10-30	15-45
Forte	30-60	45-90
Molto forte	>60	>90

NOTE

Una vasta depressione convoglia impulsi perturbati con precipitazioni più significative nel settore nord-occidentale, soprattutto durante la prima parte di domani, quando è atteso un marcato calo delle temperature dalla serata. La quota neve, inizialmente intorno ai 1000 m circa, tenderà temporaneamente ad aumentare per poi calare in maniera più decisa dalla serata. I settori più interessati sono il D con valori anche superiori a 40 cm; il C con circa 30/40 e infine A dai 20/30 circa. Più deboli invece sulla zona B.

NOTE

NOTE

Criticità ordinaria: grado di pericolo valanghe pari a 4-forte per distacco provocato

N.B:
Per una corretta lettura e interpretazione si raccomanda la consultazione del manuale d'uso.



Assessorat des Ouvrages publics, de la protection des sols
et du logement public

Assessorato Opere pubbliche, difesa del suolo
e edilizia residenziale pubblica

Direzione Protezione Civile
SEDE
c.a. Meroi Silvano

ANTICIPATO VIA MAIL
CUS.PC@CENTRALEUNICAVDA.IT
IN DATA 08/01/2016
PEC cus.pc.centraleunicavda@pec.it

Réf. n° - Prot. n.
V/ réf. - Vs. rif.

Quart,

**Oggetto: trasmissione elenco Comuni in criticità valanghiva ARANCIONE (moderata criticità)
lunedì 11 gennaio 2016.**

Codice	Denominazione	Zona	10/01/2016	11/01/2016
			Allertamento	Preallarme
1	ALLEIN	D18	X	X
5	ARVIER	D16	X	X
22	COURMAYEUR	D14-D22	X	X
24	DOUES	D18	X	X
26	ETROUBLES	D18	X	X
40	LA SALLE	D15-D17	X	X
41	LA THUILE	D15	X	X
44	MORGEX	D15-D17	X	X
46	OLLOMONT	D18	X	X
53	PRE'-SAINT-DIDIER	D15-D17	X	X
55	RHEMES-NOTRE-DAME	C21	X	X
56	RHEMES-SAINT-GEORGES	C21	X	X
62	SAINT-OYEN	D18	X	X
64	SAINT-RHEMY	D17-D18	X	X
68	VALGRISENCHÉ	D16	X	X

IL DIRIGENTE
- Dott. For. Valerio SEGOR -